








# ПРОСТОРНИ ПЛАН ОПШТИНЕ И Р И Г

0 50 100 200 300 400 500m

P-1:2500

## УРЕЂАЈНА ОСНОВА ЗА СЕЛО КРУШЕДОЛ ПРЊАВОР

### ПЛАН ВОДОВОДНЕ И КАНАЛИЗАЦИОНЕ ИНФРАСТРУКТУРЕ

-  СЕКУНДАРНИ ВОДОВОД
-  БУНАР ЗА ВОДУ
-  СЕКУНДАРНИ КОЛЕКТОР
-  ПРИМАРНИ КОЛЕКТОР
-  ПОСТРОЈЕЊЕ ЗА ПРЕЧИШЋАВАЊЕ ОТПАДНИХ ВОДА
-  РЕГУЛАЦИОНА ЛИНИЈА
-  ГРАНИЦА УРЕЂАЈНЕ ОСНОВЕ, ГРАНИЦА ГРАЂЕВИНСКОГ ПОДРУЧЈА НАСЕЉА КРУШЕДОЛ ПРЊАВОР - ПЛАНИРАНА

НОСИЛАЦ ИЗРАДЕ ПЛАНА		ОПШТИНА: <b>И Р И Г</b> ОВЛАШЋЕНО ЛИЦЕ:	Печат и потпис:
ОБРАЂИВАЧ		ЈП "ЗАВОД ЗА УРБАНИЗАМ ВОЈВОДИНЕ" ВД ДИРЕКТОРА: ПРЕДРАГ КНЕЖЕВИЋ, дипл. правник ПОМОЋНИК ДИРЕКТОРА: др АЛЕКСАНДАР ЈЕВТИЋ	Печат и потпис:
НАЗИВ ПЛАНА	<b>ПРОСТОРНИ ПЛАН ОПШТИНЕ ИРИГ</b>		
НАЗИВ КАРТЕ	<b>УРЕЂАЈНА ОСНОВА ЗА СЕЛО КРУШЕДОЛ ПРЊАВОР</b> ПЛАН ВОДОВОДНЕ И КАНАЛИЗАЦИОНЕ ИНФРАСТРУКТУРЕ		
ОДГОВОРНИ ПЛАНЕРИ	ИВАН ТАМАШ, дипл. пр. планер - мастер СВЈЕТЛАНА РЕКО, дипл. инж. арх.		Печат и потпис:
САРАДНИЦИ	БРАНКО МИЛОВАНОВИЋ, дипл. инж. мелио. РАДОВАН РИСТИЋ, елек. техн.		
E - 2757	Размера: 1 : 2500	Датум: 2021.	Број листа: <b>2.4.4</b>